

**MUNICIPIUL BUCUREȘTI**

**CONSILIUL LOCAL AL SECTORULUI 1**

**PROIECT**

**HOTĂRÂRE**

*privind aprobarea Plan Urbanistic de Detaliu (PUD)*

**STR. JIULUI NR. 157 - SECTOR 1 AL MUNICIPIULUI BUCUREȘTI**

**Având în vedere:**

- Expunerea de motive a Primarului sectorului 1;
- Raportul de specialitate nr. 10523 / R. 11. 2018 al Arhitectului Șef al Sectorului 1;
- Raportul Comisiei de administrare a domeniului public, de organizare și dezvoltare urbanistică, realizarea lucrărilor publice, protecția mediului înconjurător a Consiliului Local al sectorului 1;

Ținând cont de Raportul informării și consultării publicului, redactat în conformitate cu prevederile Ordinului nr. 2701/2010 emis de Ministerul Dezvoltării Regionale și Turismului, pentru aprobarea Metodologiei de informare și consultare a publicului cu privire la elaborarea sau revizuirea planurilor de amenajare a teritoriului și de urbanism și prevederile Hotărârii Consiliului Local al Sectorului 1 al Municipiului București nr. 36/15.03. 2011 prin care s-a aprobat Regulamentul local de implicare a publicului în elaborarea sau revizuirea planurilor de urbanism și de amenajarea teritoriului ce intră în competența de aprobare a Consiliului Local al Sectorului 1 al Municipiului București;

**Văzând documentele emise:**

- Avizul Arhitectului Șef nr. 318 / 02. 11. 2018 emis de Primăria Sectorului 1 București;
- Avizul Comisiei Tehnice de Circulație - P.M.B. nr. 7079/15.05.2018;
- Studiu de rețele însușit de specialist ing. Alina Maria Anca V.U.I. Mareș;
- Documentația este însoțită de studiu de însorire și ilustrare volumetrică însușite de urb. Dan M. Tudor.

**Ținând seama de prevederile:**

- Legii nr. 50/1991 privind autorizarea executării lucrărilor de construcții, cu modificările și completările ulterioare;
- Legii nr. 350 /2001 privind amenajarea teritoriului și urbanismul, cu modificările și completările ulterioare;
- Hotărârii Guvernului nr. 525/1996 pentru aprobarea Regulamentului General de Urbanism, modificată și completată;
- P.U.G. – Municipiul București aprobat prin H.C.G.M.B. nr. 269/21.12.2000 și prelungit cu H.C.G.M.B. nr. 324/2010, H.C.G.M.B. nr. 241/2011, H.C.G.M.B. nr. 232/2012 H.C.G.M.B. și nr. 224/15.12.2015.
- Hotărârii Consiliului Local al Sectorului 1 nr.259/21.12.2016 pentru aprobarea Regulamentului local de implicare a publicului în elaborarea sau revizuirea planurilor de urbanism și de amenajare a teritoriului;

În temeiul prevederilor art. 45 alin. (2) lit. e), art. 81 alin. (2) lit. i) și art.115 alin.(1) lit.b) din Legea administrației publice locale nr. 215/2001, republicată, cu modificările și completările ulterioare,

**CONSILIUL LOCAL AL SECTORULUI 1**  
**HOTĂRĂȘTE:**

**Art.1.-** Se aprobă documentația de urbanism “P.U.D. – STR. JIULUI NR. 157 - SECTOR 1, BUCUREȘTI”, în conformitate cu Avizul Arhitectului Șef nr. 318/09.11.2018, prezentat în anexa nr. 1 și cu Planșa de Reglementări vizată, prezentată în anexa nr. 2.

**Art.2.-** Prezenta documentație de urbanism are caracter de reglementare specifică și nu dă dreptul la construire până la obținerea autorizației de construire.

**Art.3.-** Planul Urbanistic de Detaliu detaliază prevederile documentațiilor de rang superior și este valabil până la aprobarea unor alte reglementări urbanistice modificatoare.

**Art.4.-**Anexele nr. 1 și nr. 2 fac parte integrantă din prezenta hotărâre.

**Art.5.-** (1) Primarul Sectorului 1 și Arhitectul Șef al Sectorului 1 vor duce la îndeplinire prevederile prezentei hotărâri.

(2) Serviciul Secretariat General, Audiențe va asigura comunicarea prezentei, entităților menționate la alin. (1), precum și Instituției Prefectului Municipiului București

Această hotărâre a fost adoptată azi, ...../.....2018, în ședința .....a Consiliului Local al Sectorului 1, convocată în temeiul art. 39 alin. (...) din Legea administrației publice locale nr. 215/2015, republicată, cu modificările și completările ulterioare.

**PREȘEDINTE DE ȘEDINȚĂ,**

**CONTRASEMNEAZĂ,**

**SECRETAR**

**Daniela Nicoleta Cefalan**

**Nr.:**

**Data:**



MUNICIPIUL BUCUREȘTI  
**SECTORUL 1**

www.primariasector1.ro

pentru cetățean, pentru bunăstare

**BIROUL REGLEMENTĂRI  
URBANISTICE ȘI ARHIVĂ**

Ca urmare a cererii adresate de Stan Emanuel Florin cu adresa în București, Str. Diaconu Coresi nr.19A, Sector 1, București, înregistrată la nr. 19172 din 14.05.2018, completată cu nr. 31097 din 01.08.2018, în conformitate cu prevederile Legii nr. 350/2001 privind amenajarea teritoriului și urbanismul, cu modificările și completările ulterioare, se emite următorul:

AVIZ NR. 318/09.11.2018

PENTRU

**PUD – Str. JIULUI NR. 157 - SECTOR 1, BUCUREȘTI**

**Construire imobil de locuințe colective S+P+2E**

**( 8 apartamente)**

**GENERAT DE IMOBILUL:** în suprafață de 450,00mp ( 421,00mp din măsurători), proprietate privată conform informațiilor din Extrasul de Carte Funciară nr. 261906, eliberat la data de 13.04.2018.

**INITIATOR:** STAN EMANUEL FLORIN prin procură specială autenticată sub nr. 3526/23.08.2018 –BNP „Costescu, Stroe și Asociații”.

**PROIECTANT:** S.C. DACRA STUDIO S.R.L.

**SPECIALIST CU DREPT DE SEMNATURA RUR:** urb. Dan M. Tudor (RUR: D, E).

**AMPLASARE, DELIMITARE, SUPRAFAȚĂ ZONA STUDIATĂ ÎN PUD:** Zona studiată prin PUD include parcelele învecinate imobilului care a generat documentația, delimitată astfel: Nord: Str. Napoca nr. 14; Sud –artera de circulație str. Jiului, Est – str. Jiului nr.159 și str. Napoca nr. 14, Vest – Str. Jiului nr.155.

**PREVEDERI PUG/ PUZ APROBATE ANTERIOR:** terenul este cuprins în PUG aprobat cu HCGMB nr.269/2000, cu valabilitate prelungită în subzona L2a - locuințe individuale și colective mici realizate pe baza unor lotizări anterioare cu P-P+2 niveluri, situate în afara zonei protejate. Indicatorii urbanistici reglementați: POTmax.=45 %, CUTmax.= 0,9 mp ADC/mp teren pentru P+1E, CUTmax.=1,3 mp ADC/mp teren pentru P+2E. Se admite mansardarea clădirilor existente având o șarpanta cu panta de 45 grade, cu o suprafață de maxim 60% din aria construită la sol a clădirii. Imobilul nu se află pe Lista Monumentelor Istorice, publicată în M.O. nr. 113 din 15.02.2016 sau la mai puțin de 100m față de imobile aflate pe această listă, conform informațiilor din Certificatul de urbanism nr. 366/08/J/ 1083 din 19.03.2018.

**Retragerea minimă față de aliniament** – se mențin retragerile din planurile inițiale de lotizare care variază de la lotizare la lotizare între dispunerea clădirilor pe aliniament și retrageri de circa 3,0-4,0 metri;

**Retragerea minimă față de fațade laterale** – clădirile se vor cupla respectând sistemul existent pe o adâncime care nu va depăși 15 metri de la aliniament, cu o retragere față de limita laterală opusă a parcelei egală cu jumătate din înălțimea la cornișă, dar nu mai puțin de 3,0 metri;

**Retragerea față de limita posterioară a terenului** – retragerea față de limita posterioară a parcelei va fi determinată de aliniamentul posterior al lotizării care va putea fi depășit numai pentru extinderi în suprafața de maxim 12,0 mp. construiți la sol (pentru îmbunătățirea dotării cu încăperi sanitare) și numai în cazul în care distanța față de limita posterioară va rămâne egală cu jumătate din înălțime, dar nu mai puțin de 5,0 metri;

**PREVEDERI PUD - PROPUSE:**

**Retrageri minime față de limitele laterale – dreapta** – la limita proprietății, cu curte de lumină pe zona mediană. Se prezintă acord notarial autenticat sub nr. 1209/02.04.2018- BNP „Costescu, Stroe și Asociații”; **stânga** – min. 3,00m.

**Retrageri minime față de limita posterioară** – min. 5,00 m.

Construcția se va amplasa cu respectarea specificațiilor planului de reglementări vizat spre neschimbare.

**CIRCULAȚII ȘI ACCESE:** Parcare și gararea autovehiculelor vor respecta „Normele privind asigurarea numărului minim de locuri de parcare pentru noile construcții și amenajări autorizate pe teritoriul Municipiului București și a prospectelor necesare unei corecte funcționări a arterelor de circulație” aprobate prin HCGMB nr. 66/2006. Accesul auto și pietonal se va realiza din Str. Jiului , în conformitate cu Aviz Comisia Tehnică de Circulație nr. 7079/15.05.2018, emis de Primăria Municipiului București.

**ECHIPARE TEHNICO-EDILITARĂ:** Este obligatorie racordarea construcțiilor la rețelele publice de alimentare cu apă, canalizare, energie electrică. Studiu de rețele însoțit de ing. Alina Maria Anca V.U.I. Mareș.

Documentația este însoțită de ilustrare volumetrică și studiu de însorire însoțite de urb. Dan M. Tudor .

În urma ședinței Comisiei tehnice de amenajare a teritoriului și urbanism nr. 10/34/19.06.2018, se avizează favorabil Planul urbanistic de detaliu.

Prezentul aviz este un aviz tehnic și poate fi folosit numai în scopul aprobării P.U.D.

Elaboratorul și beneficiarul PUD răspund pentru exactitatea datelor și veridicitatea înscrisurilor cuprinse în PUD care face obiectul prezentului aviz, în conformitate cu art. 63 alin. (2) litera g) din Legea nr. 350/ 2001 privind amenajarea teritoriului și urbanismul, cu modificările și completările ulterioare.

Documentația tehnică pentru autorizarea executării lucrărilor de construire (DTAC) se poate întocmi numai după aprobarea P.U.D. și cu obligativitatea respectării întocmai a prevederilor acestuia.

Prezentul aviz este valabil de la data emiterii sale pe toată durata de valabilitate a certificatului de urbanism urbanism nr. 366/08/J/ 1083 din 19.03.2018, emis de Primăria Sectorului 1 al Municipiului București. În cazul neadoptării documentației PUD în plenul Consiliului Local al Sectorului 1, în termenul de valabilitate al acestuia, procedura trebuie reluată. După aprobare, acesta rămâne valabil atâta timp cât Hotărârea de aprobare este în vigoare.

ARHITECT SEF

Ciobașu Opreșcu Olivia Ana

Șef birou ,

Raluca Mihaela Epifan

Întocmit,

Alina Miru



PRIMĂRIA A FOST CERTIFICATĂ ISO 9001:2008  
PRIVIND SISTEMUL DE MANAGEMENT AL  
CALITĂȚII ÎN URMA AUDITULUI DE  
CERTIFICARE DE CĂTRE ORGANISMUL  
ACREDITAT PENTRU CERTIFICAREA  
SISTEMELOR DE MANAGEMENT AL CALITĂȚII  
SR EN 45012 "AEROD"

Bd. Banu Manta nr. 9, Sectorul 1 București; 011222

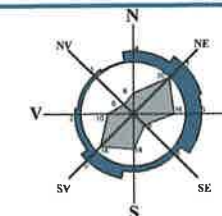
Tel. +40-21-319.10.13; Fax: +40-21-319.10.06

Email: [registratura@primariasector1.ro](mailto:registratura@primariasector1.ro)

<http://www.primariasector1.ro>

# 6.REGLEMENTARI URBANISTICE

## LEGENDA



**Limita de proprietate/ teren reglementat**  
Str. Jiului nr.157  
sector 1, Bucuresti  
S teren =421 mp

### ZONIFICARE FUNCTIONALA:

Parcelar

Zona locuire - L2a

### CONSTRUCTII EXISTENTE:

Locuinte individuale

Locuinte colective

Anexe

Constructii pozitionate informativ conform imaginii satelit

CIRCULATII conform PUZ "Petro City" aprobat prin HCGMB nr. 286/2016:

Circulatii carosabile

Circulatii pietonale

Acces carosabil

Acces pietonal

### REGLEMENTARI PROPUSE:

Edificabil maxim

Constructie cu functiune de locuinta colectiva

Balcoane

Terase/Scari acces

Limita subsol

Subzona L2a - conform PUG Bucuresti

P.O.T max =45%

C.U.T max =1.3

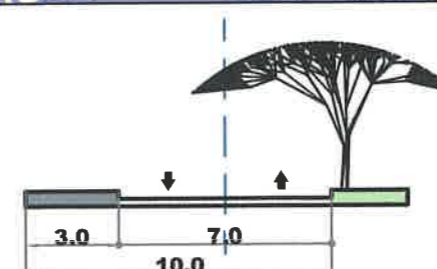
Rh propus - S+P+2E

H max cornisa - 12 m



### BILANT TERITORIAL

Funcțiuni	Mp	%
Suprafata teren	421	100
Constructii	189.45	45
Circulatii, platforme parcaj, spatii verzi	231.55	55
Locuri de parcare	10	
Nr. apartamente	8	



Profil propus strada Jiului  
Conform PUZ aprobat

Proiectant: S.C. DACRA STUDIO S.R.L. Bucuresti, Str. Arghelezei, Nr.5. Tel. 0314243730

Beneficiar: Stan Emanuel Florin

Proiect 407/2018

ELABORAT Nume SEMNATURA

Scara 1/500

Titlu proiect: P.U.D. - Strada Jiului nr. 157

Faza P.U.D.

SEF PROIECT urb. Dan Tudor

Titlu plansa: REGLEMENTARI DE URBANISM

Planşa nr. 06

PROIECTAT urb. Iulia Alexandrescu

Data 27.03.2018

PROIECTAT urb. Iulia Alexandrescu

**SECTORUL 1 AL MUNICIPIULUI BUCUREȘTI**  
**BIROU REGLEMENTĂRI URBANISTICE ȘI ARHIVĂ**  
Nr. 10523/12.11.2018

**Raport de specialitate**  
privind aprobarea Planului Urbanistic de Detaliu  
pentru construcții definitive pe teren proprietate privată  
situat în Sectorul 1 al Municipiului București

Prezentul Raport de specialitate se emite în conformitate cu prevederile Legii administrației publice locale nr. 215/2001, cu modificările și completările ulterioare și ale Legii 350/2001 privind amenajarea teritoriului și urbanismul, cu modificările și completările ulterioare.

Conform prevederilor art. 48 al Legii nr. 350/2001 privind amenajarea teritoriului și urbanismul, cu modificările și completările ulterioare, planul urbanistic de detaliu are caracter de reglementare specifică pentru o parcelă în relație cu parcelele învecinate. Planul urbanistic de detaliu nu poate modifica planurile de nivel superior.

**PUD – STR. JIULUI NR. 157 - SECTOR 1**  
**Construire locuință colectivă S+P+2E**  
**(8 apartamente)**

Imobilul care a generat documentația de urbanism este compus din teren în suprafață de 450,00 mp (421,00 mp din măsurători cadastrale), proprietate privată. Amplasamentul este cuprins conform PUG - MB și Regulamentului Local de Urbanism al Municipiului București, aprobate cu HCGMB nr. 242/2015 cu completările ulterioare, amplasamentul este cuprins în subzona funcțională: **L2a** - locuințe individuale și colective mici cu maxim P+2 niveluri situate în afara perimetrelor de protecție. Se admite mansardarea clădirilor existente cu condiția ca aceasta să nu fie o falsă mansardare ci să se înscrie în volumul unui acoperiș cu pantă de 45 grade; suprafața nivelului mansardei va fi de maxim 60% din aria unui nivel curent. Imobilul nu se află pe Lista Monumentelor Istorice Bucureștene, publicată în M.O. nr. 113 din 15.02.2016, sau la mai puțin de 100 m de imobile aflate pe această listă, conform informațiilor din Certificatul de urbanism nr. 1248/22/R/5418 din 30.07.2018.

- Parcarea se rezolvă în incintă proprie, conform Aviz Comisia Tehnică de Circulație PMB nr. 7079/15.05.2018;
- Construcția propusă se va racorda la rețelele tehnico edilitare conform Studiu de rețele însușit de dr. ing. Alina Maria Anca V.U.I. Mareș;
- Documentația este însoțită de studiu de însorire și ilustrare volumetrică însușite de urb. Dan M. Tudor.

Pentru documentația PUD – Str. Jiului nr. 157 s-a emis Avizul Arhitectului Șef nr. 318 din 09.11.2018

Planul urbanistic de detaliu **Str. Jiului nr. 157**, este instrumentul de proiectare urbană care detaliază modul specific de construire în raport cu funcționarea zonei și cu identitatea arhitecturală a acesteia, în baza unui studiu de specialitate, retragerile față de limitele laterale și posterioare ale parcelei, modul de ocupare a terenului, accesul auto și pietonal, conformarea arhitectural-volumetrică.

Consultarea publică s-a efectuat în conformitate cu prevederile Ordinului Nr. 2701 din 30 decembrie 2010 pentru aprobarea Metodologiei de informare și consultare a publicului cu privire la elaborarea sau revizuirea planurilor de amenajarea teritoriului și de urbanism și a H.C.L S.1. 259/21.12.2016 prin care s-a aprobat Regulamentul local de implicare a publicului în elaborarea sau revizuirea planurilor de urbanism și de amenajarea teritoriului ce intră în competența de aprobare a Consiliului Local al sectorului 1 București.

Proiectul de hotărâre privind aprobarea Planului Urbanistic de Detaliu (PUD) sus menționat, împreună cu anexele sale: Avizul Arhitectului Șef și Planurile de reglementări vizate spre neschimbare, însoțit de Raportul de specialitate al Arhitectului - Șef și Raportul Informării și Consultării Publicului, se supune dezbaterii Consiliului Local al Sectorului 1 București, în conformitate cu prevederile Art. 45 - alin. 2. lit. e, Art. 36 - alin. 2-lit. c și Art. 36- alin. 5 - lit.c din Legea Administrației Publice Locale Nr. 215/2001, republicată.

Arhitect Șef al Sectorului 1,  
Ciobanu Oprescu Olivia Ana

Șef birou,  
Raluca Mihaela Epifan

Întocmit,  
Alina Miru

## EXPUNERE DE MOTIVE

Având în vedere Legea administrației publice locale nr. 215/2001, cu modificările și completările ulterioare, și Legii 350/2001 privind amenajarea teritoriului și urbanismul, cu modificările și completările ulterioare, se emite prezenta **Expunere de motive**:

Amplasamentul ce face obiectul reglementării urbanistice este situat în intravilanul Sectorul 1 al Municipiului București.

Conform prevederilor art. 48 al Legii nr. 350/2001 privind amenajarea teritoriului și urbanismul, cu modificările și completările ulterioare, planul urbanistic de detaliu are caracter de reglementare specifică pentru o parcelă în relație cu parcelele învecinate. Planul urbanistic de detaliu nu poate modifica planurile de nivel superior.

Planul urbanistic de detaliu **Str. Jiului nr. 157**, este instrumentul de proiectare urbană care detaliază modul specific de construire în raport cu funcționarea zonei și cu identitatea arhitecturală a acesteia, în baza unui studiu de specialitate, retragerile față de limitele laterale și posterioare ale parcelei, modul de ocupare a terenului, accesul auto și pietonal, conformarea arhitectural-volumetrică.

Proiectul de hotărâre privind aprobarea Planului Urbanistic de Detaliu (PUD) **Str. Jiului nr. 157**, sector 1, împreună cu anexele sale Avizul Arhitectului Șef nr. 318/09.11.2018 și Planul de reglementări vizat spre neschimbare, însoțit de Raportul de specialitate al Arhitectului - Șef nr. 10523/12.11.2018 emis în vederea fundamentării deciziei Consiliului Local al Sectorului 1 București, Expunerea de motive a Primarului Sectorului 1 al Municipiului București, pentru aprobarea PUD, se supune dezbaterii Consiliului Local al Sectorului 1 București, în temeiul prevederilor art. 45 alin. (2) lit. e), art. 81, alin. (2), lit. i), din Legea administrației publice locale nr. 215/2001, republicată

**În scopul de mai sus, prezentăm spre dezbateră alăturatul proiect de hotărâre.**

**Primarul Sectorului 1 al Municipiului București**  
**Delegare de atribuții conform art. 112 din**  
**Legea nr. 215/2001**  
**Administratorul public al Sectorului 1 al Municipiului București,**  
**PETRUȚA ULMEANU**

**Sef Serviciu Legislatie, Spatii cu alta destinatie decat cea de locuinta**  
**Beatrice Florentina Moja**

**Director Directia Juridica**  
**cu delegare de atributii**  
**Iacob Ana Mihaela**

**Redactat**  
**Alina Miru**

**DOCUMENTUL DE PLANIFICARE  
A PROCESULUI DE INFORMARE ȘI CONSULTARE A PUBLICULUI**

**DOCUMENTAȚIE P.U.D.**

Adresa:

**Str. Jiului nr. 157**

**Construire locuință colectivă S+P+2E (8 apartamente)**

Art.10. – Documentul de planificare a procesului de informare și consultare a publicului în baza căruia se desfășoară procesul de participare cuprinde următoarele informații:

a) modalitatea prin care vor fi anunțați cei interesați și cei potențiali afectați referitor la inițierea procesului de elaborare a planului de urbanism sau amenajare a teritoriului și de schimbările propuse.

---

**Afișare pe site; Panou consultarea populației; Anunț intenție**

**Declarație de exonerare cu încheierea de autentificare nr. 1655/03.05.2018. Acord vecin privind alipirea la calcan autentificat sub nr. 1209/02.04.2018- BNP „Costescu, Stroe și Asociații”;**

---

b) modalitatea prin care li se va oferi ocazia celor afectați sau interesați de a discuta propunerea cu inițiatorul și proiectantul și de a-și exprima rezerve, a formula observații sau a sesiza probleme legate de propunerile din planul de urbanism sau amenajare a teritoriului, înainte de supunerea spre avizarea autorităților competente

---

**La sediul primăriei**

c) calendarul propus de inițiator pentru îndeplinirea obligațiilor de informare și consultare a publicului

**14.05.2018-14.06.2018**

---

d) datele de contact ale reprezentantului proiectantului, responsabil cu informarea și consultarea publicului

**S.C. DACRA STUDIO S.R.L.- urb. Dan M. Tudor (RUR: D, E)**

---

**Șef Birou,  
Urb. Raluca Mihaela Epifan**



**Întocmit,  
Alina Miru**



**RAPORTUL INFORMĂRII ȘI CONSULTĂRII PUBLICULUI  
DOCUMENTAȚIE P.U.D.**

Adresa:

**Str. Jiului nr. 157**

**Construire locuință colectivă S+P+2E (8 apartamente)**

**METODE DE INFORMARE UTILIZATE**

Art.11 - Raportul informării și consultării publicului, care fundamentează decizia consiliului local de adoptare sau neadoptare a planului de urbanism sau amenajare a teritoriului cuprinde:

a) detalii privind tehnicile și metodele utilizate de solicitant pentru a informa și a consulta publicul:

**Afișare pe site; Panou consultarea populației; Anunț intenție**

**Declarație de exonerare cu încheierea de autentificare nr. 1655/03.05.2018. Acord vecin privind alipirea la calcan autentificat sub nr. 1209/02.04.2018- BNP „Costescu, Stroe și Asociații”;**

1. datele și locurile tuturor întâlnirilor la care cetățenii au fost invitați să dezbată propunerea solicitantului

**La sediul primăriei**

2. conținutul, datele de transmitere prin poșta și numărul trimiterilor poștale, inclusiv scrisori, invitații la întâlniri, buletine informative și alte publicații

**Afișare pe site; Panou consultarea populației; Anunț intenție**

**Declarație de exonerare cu încheierea de autentificare nr. 1655/03.05.2018. Acord vecin privind alipirea la calcan autentificat sub nr. 1209/02.04.2018- BNP „Costescu, Stroe și Asociații”;**

3. numărul persoanelor care au participat la acest proces

**4 (patru)**

b) un rezumat al problemelor, observațiilor și rezervelor exprimate de public pe parcursul procesului de informare și consultare, inclusiv

**Nu este cazul**

1. modul în care solicitantul a rezolvat, intenționează să rezolve sau se va ocupa de problemele, observațiile și rezervele exprimate de public

**Nu este cazul**

2. probleme, observații și rezerve pe care inițiatorul planului de urbanism sau amenajare a teritoriului nu poate sau nu e dispus să le rezolve, împreună cu motivația acestui lucru

**Nu este cazul**

3. orice alte informații considerate necesare pentru a susține preluarea sau nepreluarea propunerilor

**Nu este cazul**

**Șef Birou,  
Urb. Raluca Mihaela Epifan**



**Întocmit,  
Alina Miru**



Nr. 10879 / 26.11.2018

**MUNICIPIUL BUCURESTI**

**CONSILIUL LOCAL AL SECTOR 1**

Comisia de administrare a domeniului public, de organizare si dezvoltare urbanistica, realizarea lucrarilor publice, protectia mediului inconjurator a Consiliului Local al Sectorului 1

**RAPORT**

Privind:

Aprobarea Planului Urbanistic de Detaliu **PUD strada Jiului, nr 157, sector 1, Bucuresti , construire locuinta colectiva S+P+2E (8 apartamente)**

Constructii definitive pe terenuri proprietate private situate in Sectorul 1 al Municipiului Bucuresti.

Initiator: Primarul Sectorului 1

Comisia intrunita in sedinta din 26.11.2018 a luat in dezbateri Raportul de specialitate intocmit de Serviciul Secretariat General, Audiente din cadrul aparatului de specialitate al Primarului Sectorului 1

In urma dezbaterilor Comisia hotaraste avizarea FAVORABILA / NEFAVORABILA a proiectului de hotarare.

Obiectiuni:

\_\_\_\_\_

\_\_\_\_\_ Fata de hotararea Comisiei s-au exprimat urmatoarele opinii:

\_\_\_\_\_


Rezultatul votului :

FAVORABIL

**PRESEDINTE,**

Daniel Chirvasa

Semnatura



**Membrii comisie:**

Ilinca Macarie

Cristian Neagu

Victor Zamfir



**SECRETAR,**

Oliver Paiusi

Semnatura

